



Le Baromètre MLS® du marché résidentiel

Cartes

Région métropolitaine
de Saguenay

Région métropolitaine de Saguenay

Baromètre MLS® du marché résidentiel Région métropolitaine de recensement (RMR) de Saguenay

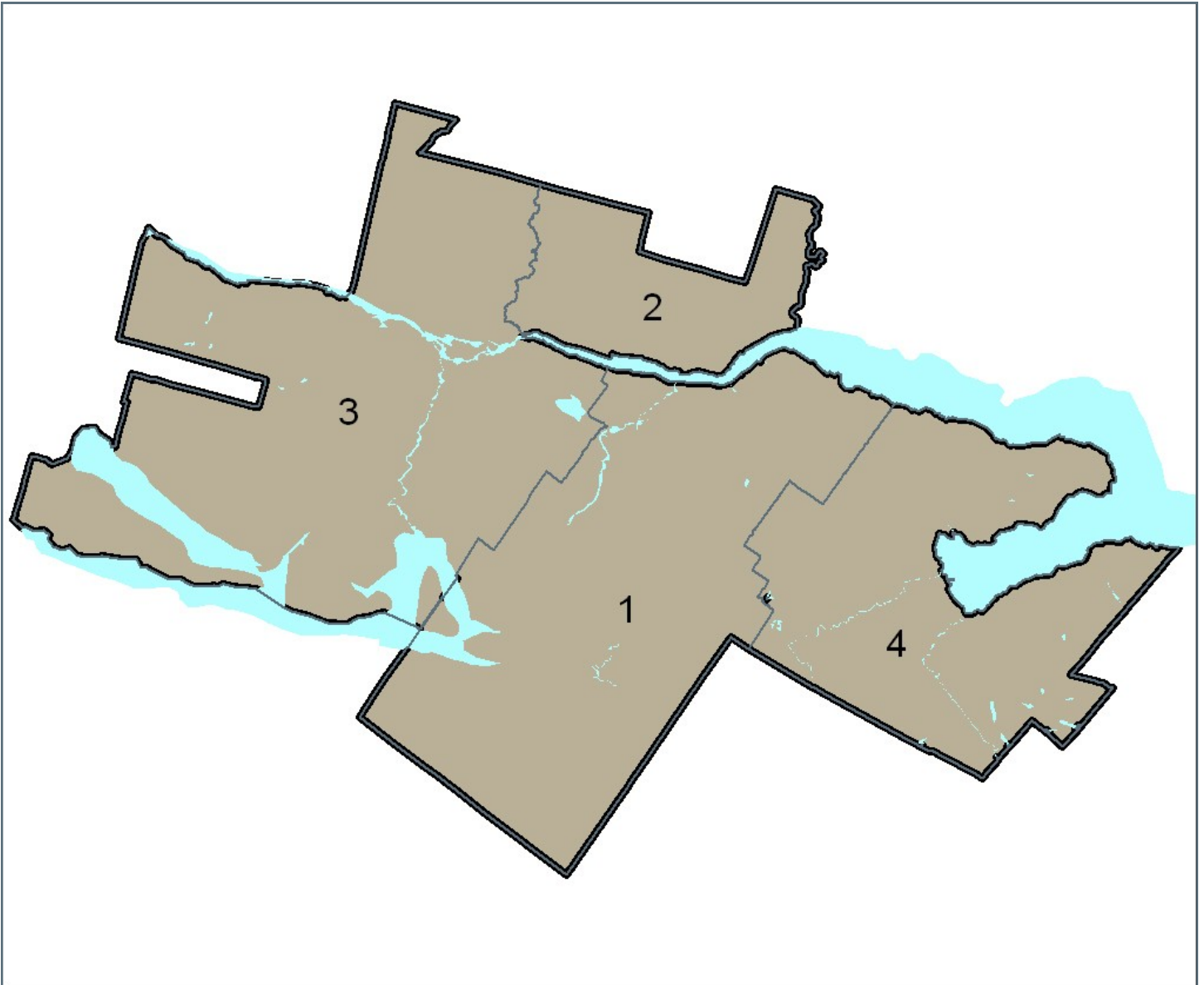


©2009 Fédération des chambres immobilières du Québec. Tous droits réservés.

Cette carte est protégée par le droit d'auteur et est la propriété de la Fédération des chambres immobilières du Québec. Tout usage de cette carte, en tout ou en partie, directement ou indirectement est expressément interdit, sauf autorisation préalable écrite du titulaire du droit d'auteur.

Ville de Saguenay

Baromètre MLS® du marché résidentiel Région métropolitaine de recensement (RMR) de Saguenay



©2009 Fédération des chambres immobilières du Québec. Tous droits réservés.

Cette carte est protégée par le droit d'auteur et est la propriété de la Fédération des chambres immobilières du Québec. Tout usage de cette carte, en tout ou en partie, directement ou indirectement est expressément interdit, sauf autorisation préalable écrite du titulaire du droit d'auteur.

Secteur 1 : Chicoutimi

Baromètre MLS® du marché résidentiel
Région métropolitaine de recensement (RMR) de Saguenay

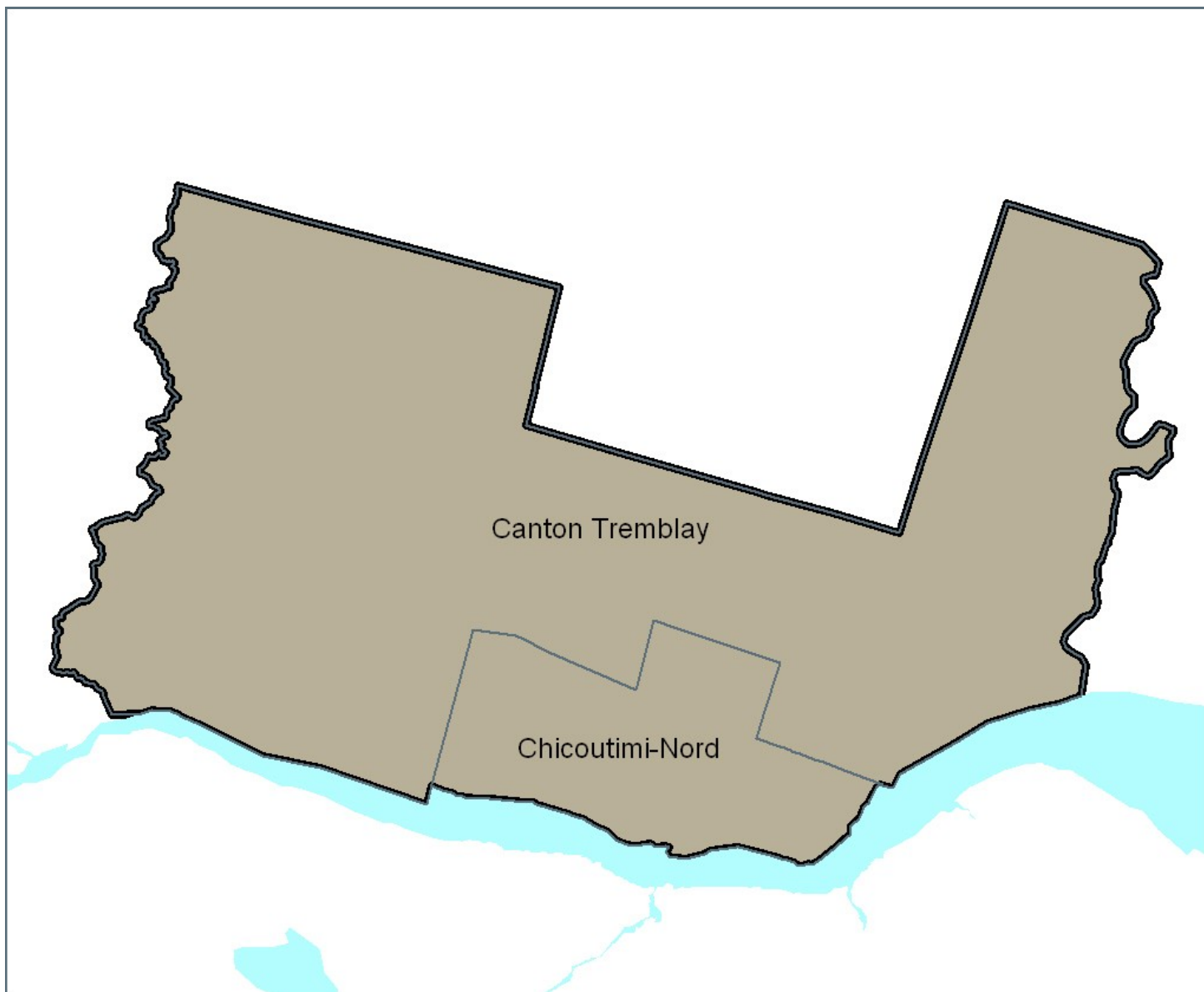


©2009 Fédération des chambres immobilières du Québec. Tous droits réservés.

Cette carte est protégée par le droit d'auteur et est la propriété de la Fédération des chambres immobilières du Québec. Tout usage de cette carte, en tout ou en partie, directement ou indirectement est expressément interdit, sauf autorisation préalable écrite du titulaire du droit d'auteur.

Secteur 2 : Chicoutimi-Nord/Canton-Tremblay

Baromètre MLS[®] du marché résidentiel
Région métropolitaine de recensement (RMR) de Saguenay



©2009 Fédération des chambres immobilières du Québec. Tous droits réservés.

Cette carte est protégée par le droit d'auteur et est la propriété de la Fédération des chambres immobilières du Québec. Tout usage de cette carte, en tout ou en partie, directement ou indirectement est expressément interdit, sauf autorisation préalable écrite du titulaire du droit d'auteur.

Secteur 3 : Jonquière

Baromètre MLS[®] du marché résidentiel
Région métropolitaine de recensement (RMR) de Saguenay

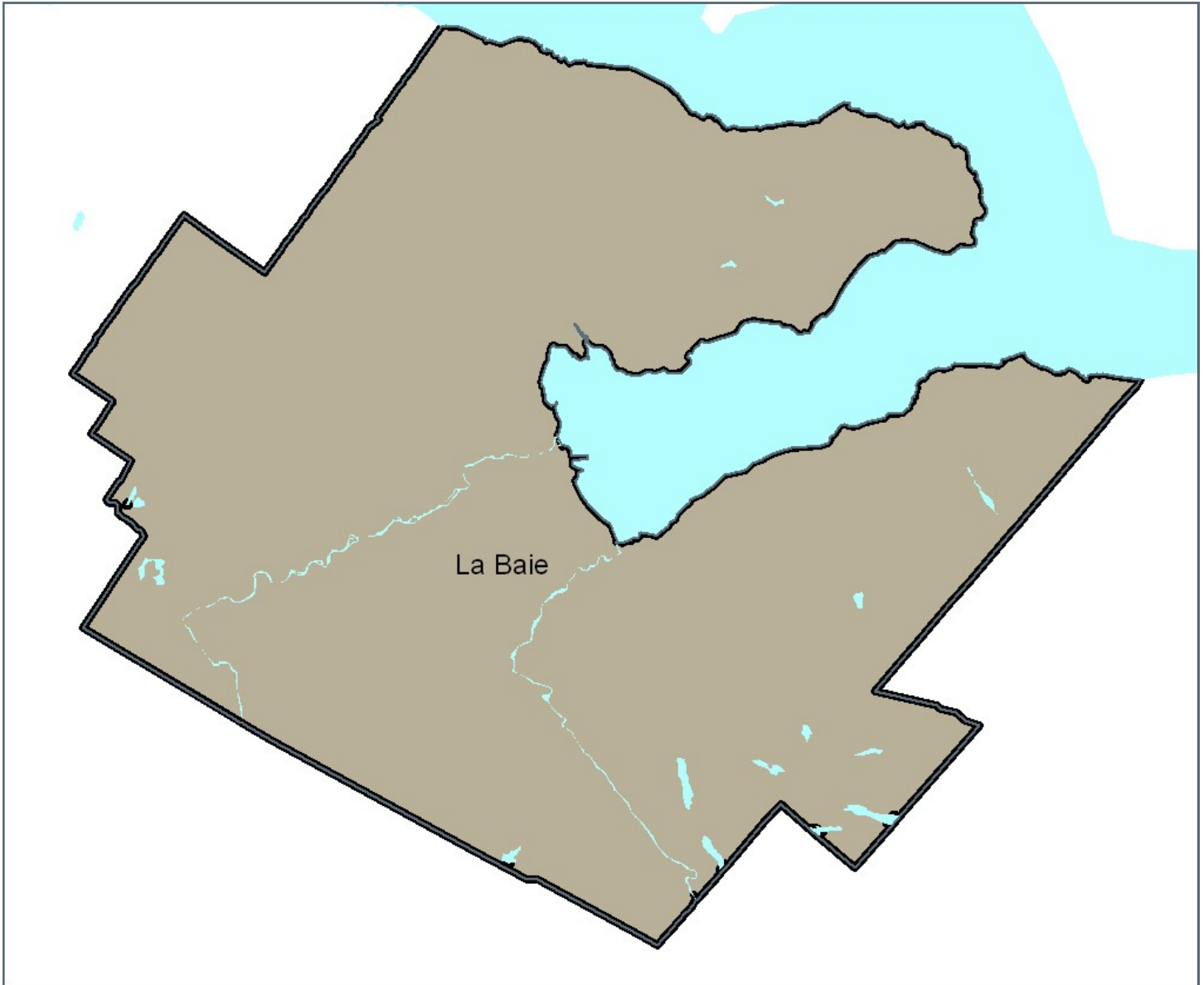


©2009 Fédération des chambres immobilières du Québec. Tous droits réservés.

Cette carte est protégée par le droit d'auteur et est la propriété de la Fédération des chambres immobilières du Québec. Tout usage de cette carte, en tout ou en partie, directement ou indirectement est expressément interdit, sauf autorisation préalable écrite du titulaire du droit d'auteur.

Secteur 4 : La Baie

Baromètre MLS[®] du marché résidentiel
Région métropolitaine de recensement (RMR) de Saguenay

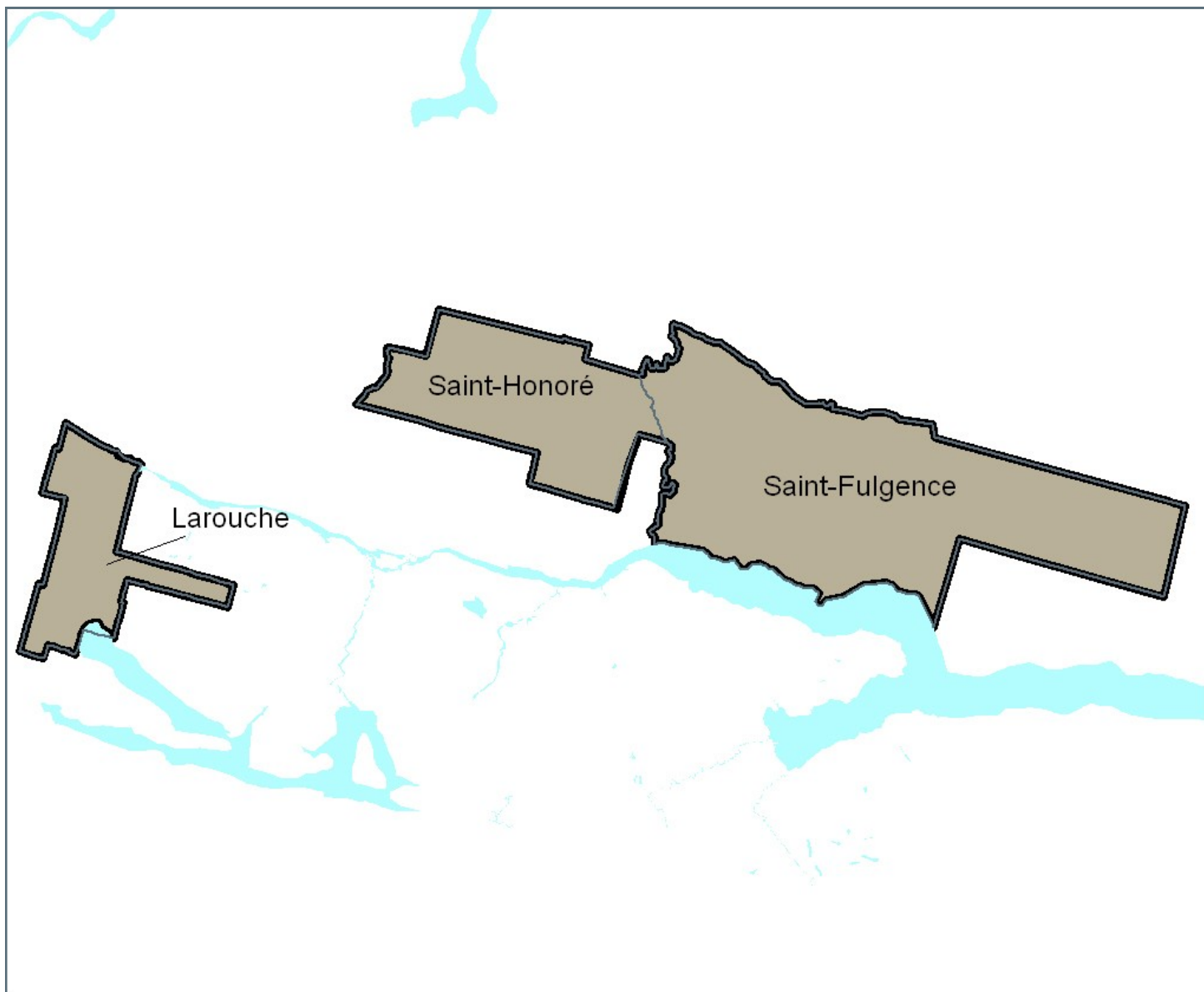


©2009 Fédération des chambres immobilières du Québec. Tous droits réservés.

Cette carte est protégée par le droit d'auteur et est la propriété de la Fédération des chambres immobilières du Québec. Tout usage de cette carte, en tout ou en partie, directement ou indirectement est expressément interdit, sauf autorisation préalable écrite du titulaire du droit d'auteur.

Secteur 5 : Périphérie

Baromètre MLS® du marché résidentiel
Région métropolitaine de recensement (RMR) de Saguenay



©2009 Fédération des chambres immobilières du Québec. Tous droits réservés.

Cette carte est protégée par le droit d'auteur et est la propriété de la Fédération des chambres immobilières du Québec. Tout usage de cette carte, en tout ou en partie, directement ou indirectement est expressément interdit, sauf autorisation préalable écrite du titulaire du droit d'auteur.